

STAROSTA RADOMSKI

ul. Tadeusza Mazowieckiego 7
26 – 600 Radom**ODPIS****PROTOKÓŁ NR GKN.6630.338.2017
NARADY KOORDYNACYJNEJ**

Przedmiot narady : BUDOWY SIECI WODOCIĄGOWEJ

Wnioskodawca:
"EKOSFERA" KRYSZYNA FEJFERAdres :
26-600 RADOM
BARLICKIEGO 23

Znak sprawy: GKN.6630.338.2017 z dnia: 2017-11-28

Lokalizacja obiektu: DĄBROWA JASTRZĘBSKA , JASTRZĘBIA DZ. W/G ZAŁĄCZNIKA, gmina :
JASTRZĘBIA

Narada koordynacyjna odbyła się na zebraniu w Starostwie Powiatowym w Radomiu, Wydział Geodezji, Kartografii, Katastru i Nieruchomości oddział: Powiatowy Ośrodek Dokumentacji Geodezyjnej i Kartograficznej, ul. Graniczna 24.

Data narady: 2017-11-30

Uwagi i zlecenia:

Niniejsza protokół z narady koordynacyjnej nie zwalnia Inwestora od uzyskania z właściwego organu do spraw nadzoru architektoniczno - budowlanego pozwolenia na budowę.

W przypadku robót w pasach drogowych Inwestor zobowiązany jest uzyskać pozwolenie na wejście w pas drogowy od zarządzającego drogą.

1. Przy skrzyżowaniach i zbliżeniach projektowanych sieci od istniejącego uzbrojenia podziemnego, prace ziemne wykonać ręcznie, bez użycia sprzętu zmechanizowanego i pod fachowym nadzorem technicznym zapewnionym przez wykonawcę robót.
 2. Inwestor zobowiązany jest zapewnić geodezyjne wytyczenie projektowanych obiektów oraz geodezyjna inwentaryzacje powykonawcza zrealizowanych obiektów (przed nasypami).
 3. Podczas prac należy zwrócić szczególną uwagę na zachowanie w stanie nienaruszonym punktów geodezyjnych, które podlegają ochronie w trybie przepisów ustawy Prawo Geodezyjnego i Kartograficznego (Dz.U.2010.193.1287 z późniejszymi zmianami).
 4. Prace ziemne wykonać pod nadzorem przedstawicieli instytucji zarządzających sieciami uzbrojenia terenu, krzyżującymi się i zbliżonymi do uzgadnianego obiektu.
- O zamiarze prowadzenia prac ziemnych instytucje branżowe winny być zawiadomione z tygodniowym wyprzedzeniem.

PRZEWODNICZĄCY
narady koordynacyjnejZ up. STAROSTY
Ewa Wasik
GEODETA

Integralną część protokołu stanowi lista uczestników narady koordynacyjnej wraz z ewentualnymi uwagami dotyczącymi przedmiotu narady oraz podpisami.

POWODNOŚĆ
Z OBYWATELSTWEM

ODPIS

Lista uczestników narady koordynacyjnej przeprowadzonej w dniu 2017-11-30

Znak GKN.6630.338.2017

Lp Nazwa Instytucji	Uwagi uczestnika narady koordynacyjnej	Imię, Nazwisko uczestnika narady
1 PRZEWODNICZĄCY NARADY KOORDYNACYJNEJ		Z up. STAROSTY <i>Ewa Wasik</i> GEODETA
2 POWIATOWY ZARZĄD DRÓG PUBLICZNYCH W RADOMIU	<i>uzyskać zezwolenie zarządcy drogi na lokalizację uz. w pasie drogowym</i>	KIEROWNIK ZESPÓŁU <i>mgr inż. Hanna Kruszek</i>
3 GENERALNA DYREKCJA DRÓG KRAJOWYCH I AUTOSTRAD O/W-A REJON W RADOMIU WSOLA, UL. SPACEROWA 10, GM. JEDLIŃSK		KIEROWNIK Zespołu Technicznego <i>mgr Grzegorz Musiał</i>
4 MAZOWIECKI ZARZĄD DRÓG WOJEWÓDZKICH W WARSZAWIE		<i>Dariusz Kozłowski</i>
5 ORANGE POLSKA S.A.		<i>mgr Anna</i>
6 PGE DYSTRYBUCJA S.A. ODDZIAŁ SKARŻYSKO-KAMIENNA REJONOWY ZAKŁAD ENERGETYCZNY <i>Radom</i>		<i>mgr</i>
7 WOJEWÓDZKI URZĄD OCHRONY ZABYTKÓW W WARSZAWIE DELEGATURA W RADOMIU		<i>mgr</i>
8 WOJEWÓDZKI ZARZĄD MELIORACJI I URZĄDZEŃ WODNYCH W WARSZAWIE		KIEROWNIK INSPEKTORATU <i>mgr inż. Małgorzata Góralczyk</i>
9 NETIA SA	<i>Prace ziemne w pobliżu sieci szkieletowej i wykonanie wykopów zgodnie z projektem</i>	<i>Zb. Kowalski</i>
10 POLSKA SPÓŁKA GAZOWNICTWA SP. Z O.O. ODDZIAŁ W WARSZAWIE		<i>K. Srebrniak</i>
11 URZĄD GMINY <i>Małyszewice</i>		<i>mgr Anna</i>
12 WNIOSKODAWCA LUB OSOBA UPOWAŻNIONA		<i>mgr Anna</i>

ZA ZGODNOŚĆ Z ORYGINAŁEM

Jastrzębia, 06.11.2017 r.

WARUNKI TECHNICZNE

Urząd Gminy Jastrzębia podaje warunki techniczne wykonania sieci wodociągowej w miejscowości Jastrzębia, gmina Jastrzębia:

- średnica projektowanej sieci wodociągowej - \varnothing 110 PVC-U PN 10;
- źródło wody dla projektowanego wodociągu – istniejący wodociąg \varnothing 110 PVC ;
- za włączeniem do istniejącego wodociągu zaprojektować zasuwę odcinającą w skrzynce ulicznej;
- sieć wodociągową poprowadzić w ewidencyjnych pasach dróg gminnych;
- na sieci zaprojektować hydranty nadziemne \varnothing 80 mm, w tym również na końcówce sieci w celu m. in. okresowego przepłukania sieci.

DECYZJA nr 168.U.2017

Na podstawie art. 39 ust. 3 i 3 a ustawy z dnia 21 marca 1985 r. o drogach publicznych, (jednolity tekst Dz. U. z 2016 r. poz. 1440 ze zm.), a także Uchwały Nr 148/2011 Zarządu Powiatu Radomskiego z dnia 28 grudnia 2011r. w sprawie udzielenia upoważnienia Pani Joannie Chojnackiej, Dyrektorowi Powiatowego Zarządu Dróg Publicznych w Radomiu do wydawania decyzji administracyjnych we wszystkich sprawach przewidzianych ustawowo dla Zarządu Powiatu i wystawiania w tym zakresie tytułów wykonawczych oraz art. 104 kpa (jednolity tekst 2017 poz.1257 z późn. zm.), po rozpatrzeniu sprawy: Gminy Jastrzębia, Jastrzębia 110, 26-631 Jastrzębia w imieniu której Krystyna Fejfer prowadzącą działalność gospodarczą pn. „EKOSFERA” Krystyna Fejfer, ul. Barlickiego 23, 26-600 Radom wniesionej 27.11.2017 r.

zezwala się
Gminie Jastrzębia,
Jastrzębia 110,
26-631 Jastrzębia,

1. Na zlokalizowanie w pasie drogi powiatowej Nr 1715W Brzoza – Radom (działka nr ew. 838) urządzeń infrastruktury technicznej, niezwiązanych z potrzebami zarządzania drogami lub potrzebami ruchu drogowego, odcinka sieci wodociągowej dł. 18m w m. Jastrzębia, gm. Jastrzębia.
2. Na dysponowanie nieruchomością w zakresie i na czas niezbędny do wybudowania sieci wodociągowej.
3. Zobowiązuje się inwestora przed przystąpieniem do prowadzenia robót w pasie drogowym do wystąpienia do zarządcy drogi o wydanie zezwolenia na prowadzenie robót w pasie drogowym i ustalenie opłaty za umieszczenie w pasie drogowym urządzeń niezwiązanych z potrzebami zarządzania drogami lub potrzebami ruchu drogowego pod rygorem zastosowania art. 162 kpa.

Ustala się następujące warunki zezwolenia:

1. odcinek sieci zlokalizować tak jak wrysowano na planie sytuacyjnym, który jest załącznikiem do niniejszej decyzji,
2. przejście poprzeczne sieci (odcinek dł. 18 m) pod drogą wykonać przeciskiem lub przewiertem sterowanym w rurze osłonowej na całej szerokości pasa drogowego,
3. zachować co najmniej min. 0,50 m przykrycia sieci pod istniejącym przepustem usytuowanym w ciągu rowu przydrożnego drogi powiatowej,
4. sieć wodociągową posadzić poniżej strefy przemarzania,
5. zachować zgodność z wymogami rozporządzenia Ministra Transportu i Gospodarki Morskiej z dnia 2 marca 1999 r. w sprawie warunków technicznych, jakim powinny odpowiadać drogi publiczne i ich usytuowanie (tekst jednolity Dz.U. z 2016 poz. 124),
6. w przypadku kolizji sieci z elementami pasa drogowego, podczas przebudowy pasa drogowego, inwestor na własny koszt dokona przełożenia lub zabezpieczenia tego urządzenia,
7. realizacja i koszt budowy lub modernizacji urządzeń, nawierzchni w pasie drogowym związanych z wykonaniem zadania ponosi inwestor,
8. zarząd drogi nie będzie ponosił odpowiedzialności za ewentualne uszkodzenia sieci podczas prowadzenia robót drogowych i eksploatacji drogi,

9. ewentualne uszkodzenia konstrukcji nawierzchni oraz elementów pasa drogowego tj. chodnik, pobocze, przepust, pas zieleni, dokonane w trakcie budowy w/w urządzenia powinny być naprawione i droga doprowadzona do stanu pierwotnego na koszt inwestora uzgadnianej sieci.

Na podstawie art. 107 § 4 Kpa, organ odstępuje od uzasadnienia decyzji gdyż uwzględniono wniosek w całości.

Pouczenie


Od niniejszej decyzji służy stronie odwołanie do Samorządowego Kolegium Odwoławczego w Radomiu za moim pośrednictwem w terminie 14 dni od dnia jej doręczenia.

Strona może w terminie 14 dni zrzec się prawa do wniesienia odwołania. Z dniem doręczenia organowi, który wydał decyzję oświadczenia o zrzeczeniu się prawa do wniesienia odwołania przez stronę, decyzja staje się ostateczna i prawomocna.

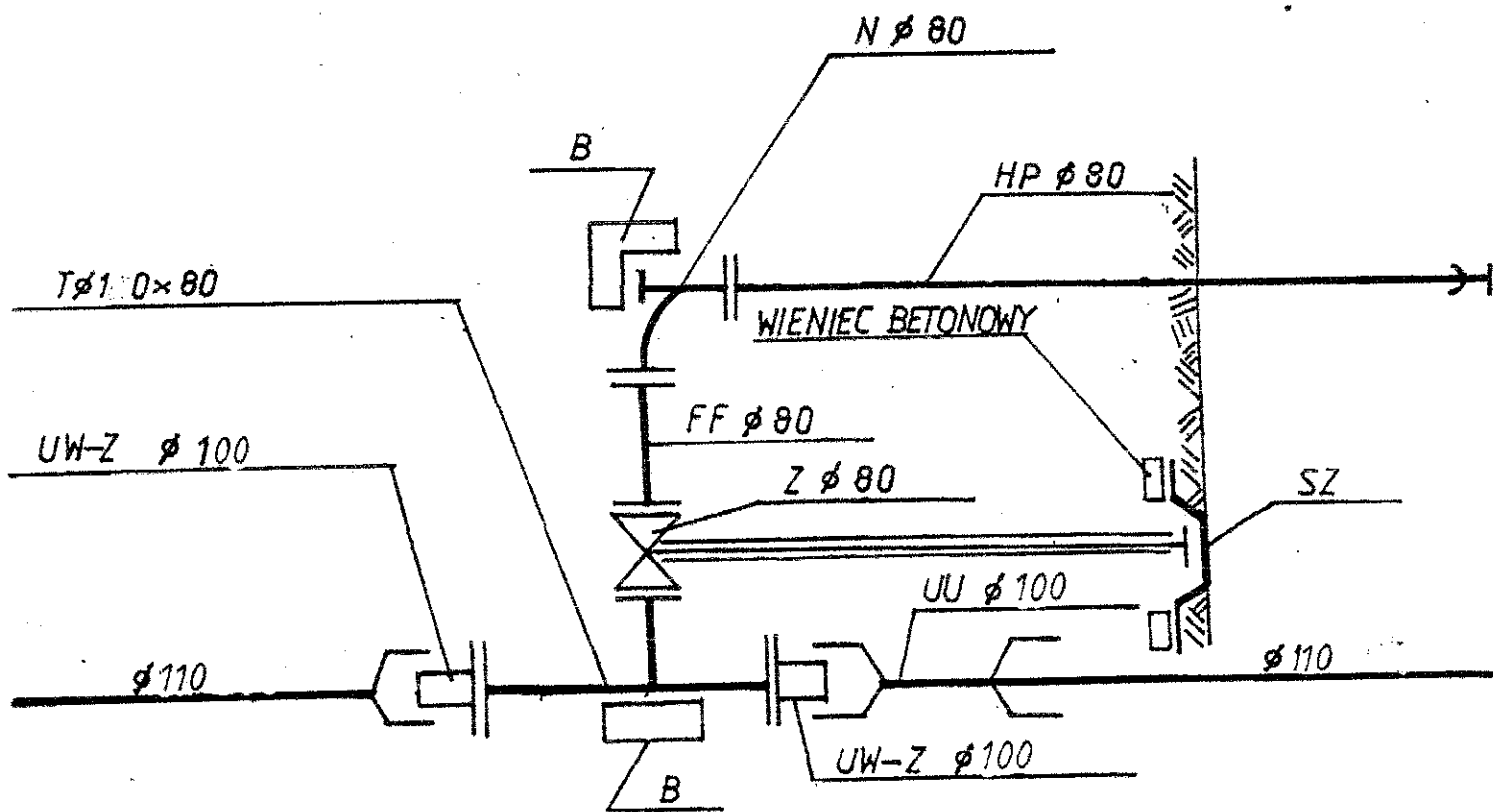
Zgodnie z Załącznikiem , część III, ust. 44, pkt 9, do ustawy z dnia 16 listopada 2006 r. o opłacie skarbowej ((jednolity tekst Dz. U. 2016 poz. 1827 z późn. zm.), wydanie zezwolenia na lokalizację sieci wodociągowej w pasie drogowym zwolnione jest z opłaty skarbowej.

Z up. ZARZĄDU POWIATU

mgr inż. Joanna Chojnacka
DYREKTOR
Powiatowego Zarządu Dróg Publicznych



SCHEMAT MONTAŻOWY WĘZŁÓW PRZECIWPÓŻAROWYCH



OZNACZENIA

- SH - skrzynka żeliwna dla zasuwy wodociągowej
- HP - hydrant p.poz. ϕ 80 typu naziemnego
- Z - zasuwa wodociągowa żeliwna kołnierzowa do zabudc
- T - trójnik żeliwny trzykołnierzowy ϕ 100 x 80
- FF - króciec dwukołnierzowy ϕ 80, L = 400 mm
- N - kolano dwukołnierzowe ze stopką
- B - blok oporowy
- UU - nasuwka PVC ϕ 100
- UW-Z - króciec jednukołnierzowy żeliwny przejściowy PVC

EKOSFERA KRYSZYNA FEJFER

26-600 Radom, ul. Barlickiego 23
tel/fax: 48 384-70-01; 609-222-700

Temat: Projekt budowlany sieci wodociągowej
w m. Jastrzębia - działki, gm. Jastrzębia.

Tytuł rys. Schemat montażowy węzłów przeciwpożarowych. Branża: sanitarna

Inwestor: Gmina Jastrzębia
Jastrzębia 110, 26-631 Jastrzębia.

Projektował: mgr inż. Krystyna Fejfer
Upr. nr: GP-III-7342/160/92

Sprawdził: mgr inż. Wojciech Fejfer
Upr. nr: GP-III-7342/9/93

Data:
grudzień 2017

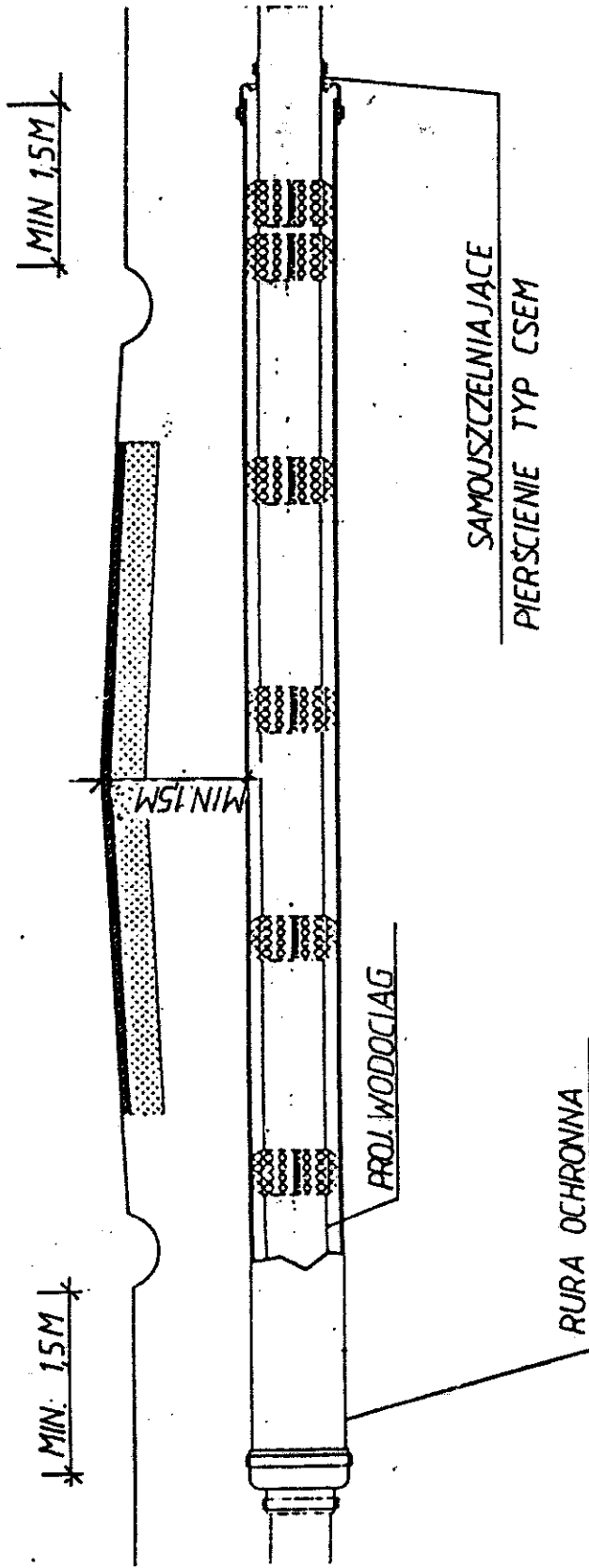
Skala:

Rys. nr:

2

-135

SCHEMAT PRZEJŚCIA WODOCIĄGU POD DROGĄ (SYSTEM RACI)



EKOSFERA KRYSZYNA FEJFER
26-600 Radom, ul. Barlickiego 23
tel/fax: 48 384-70-01; 609-222-700

Temat: Projekt budowlany sieci wodociągowej
w m. Jastrzębia - działki, gm. Jastrzębia.

Tytuł rys. Schemat przejścia wodociągu pod drogą.
Branża: sanitarna

Investor: Gmina Jastrzębia
Jastrzębia 110, 26-631 Jastrzębia.

Projektował: mgr inż. Krystyna Fejfer
Upr. nr: GP-III-7342/160/92

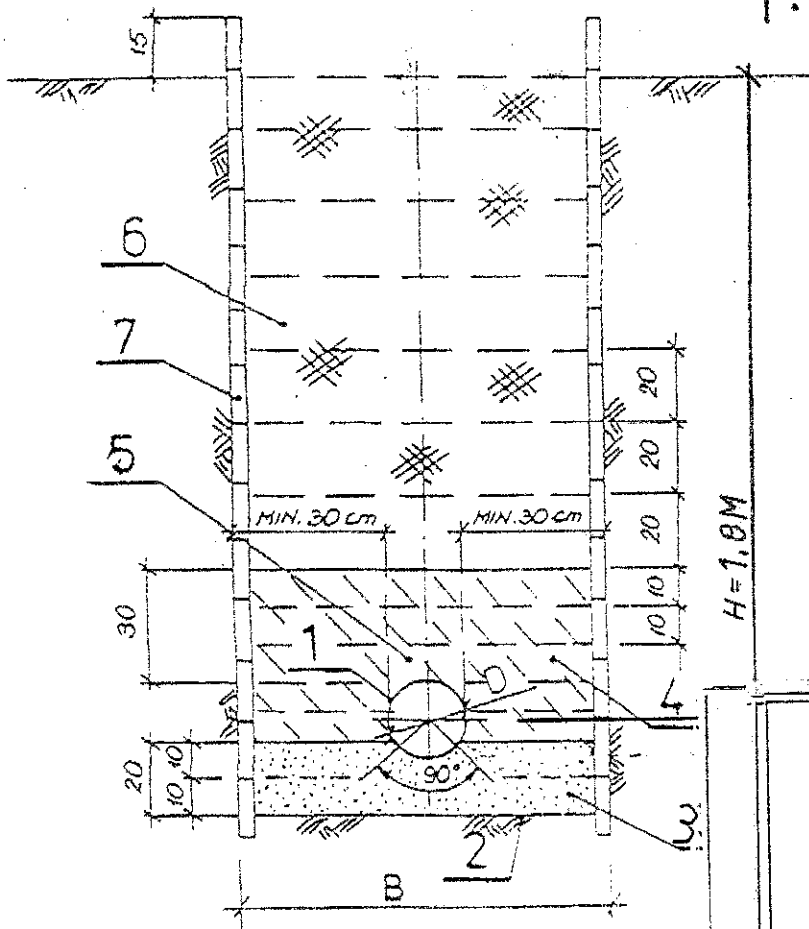
Sprawił: mgr inż. Wojciech Fejfer
Upr. nr: GP-III-7342/9/93

Data: grudzień 2017
Skala: Rys. nr: 4

[Signature]
[Signature]

PROFIL PIONOWY WYKOPU I ZASYPKI

1:20



D	B
mm	
do 160	3,90
200	4,00
250	4,05
315	4,10
400	4,25
500	4,40

OZNACZENIA

1. RURA PVC.
2. PODŁOŻE Z GRUNTU RODZIMEGO
3. PODSYPKA Z PIASKU FILTRACYJNEGO WARSTWAMI GR 10cm Z ZAGĘSZCZENIEM $D_s = 91\%$.
4. OBSYPKA Z PIASKU ŚREDNIOZIARNISTEGO WARSTWAMI GR 10cm, ZAGĘSZCZONEGO DO $D_s = 91\%$ DLA $H > 2m$, $D_s = 90\%$ DLA $H \leq 2m$
5. OBSYPKA Z PIASKU ŚREDNIOZIAR. BEZPOŚREDNIO NAD RURĄ KANALIZACYJNĄ PVC, KTÓREJ NIE NALEŻY ZAGĘSZCZAĆ (NIE DOTYCZY RUR WODOC)
6. ZASYPKA WYKOPU GRUNTEM RODZIMYM WARSTWAMI GR 20cm Z JEDNOCZESNYM ZAGĘSZCZANIEM
7. SZALUNEK POZIOMY

EKOSFERA KRYSZYNA FEJFER 26-600 Radom, ul. Barlickiego 23 tel/fax: 48 384-70-01; 609-222-700		Branża: sanitarna	
Temat: Projekt budowlany sieci wodociągowej w m. Jastrzębia – działki, gm. Jastrzębia.		Tytuł rys. Profil pionowy wykopu i zasypki	
Inwestor: Gmina Jastrzębia Jastrzębia 110, 26-631 Jastrzębia.		Rys. nr. 5	
Projektował: mgr inż. Krystyna Fejfer Upr. nr: GP-III-7342/160/92		Skala:	
Sprawdził: mgr inż. Wojciech Fejfer Upr. nr: GP-III-7342/9/93		Data: grudzień 2017	

RYS. NR